Município de Tábua

REDES DE DRENAGEM E TRATAMENTO DE ÁGUAS RESIDUAIS

PROJETOS DE EXECUÇÃO

TÁBVA
MUNICÍPIO

POSEUR
PROGRAMA OPERACIONAL SUSTENTABILIDADE E EFICIÊNCIA NO USO DE RECURSOS 2014 20

PORTUGAL 2020

Sistema de drenagem de águas residuais de Espadanal, Lageosa e Vila Seca

Aglomerados abrangidos	3
Habitantes abrangidos	372
Volume de águas residuais recolhido	53,6 m3/dia
Comprimento de rede gravitica	5788,8 metros
Comprimento de condutas elevatórias	2950,0 metros
Estações elevatórias	4
Estações de tratamento de águas residuais	0 (ligação á RAR de Ázere)

TÁBVA MUNICÍPIO

POSEUR

PORTUGAL 2020

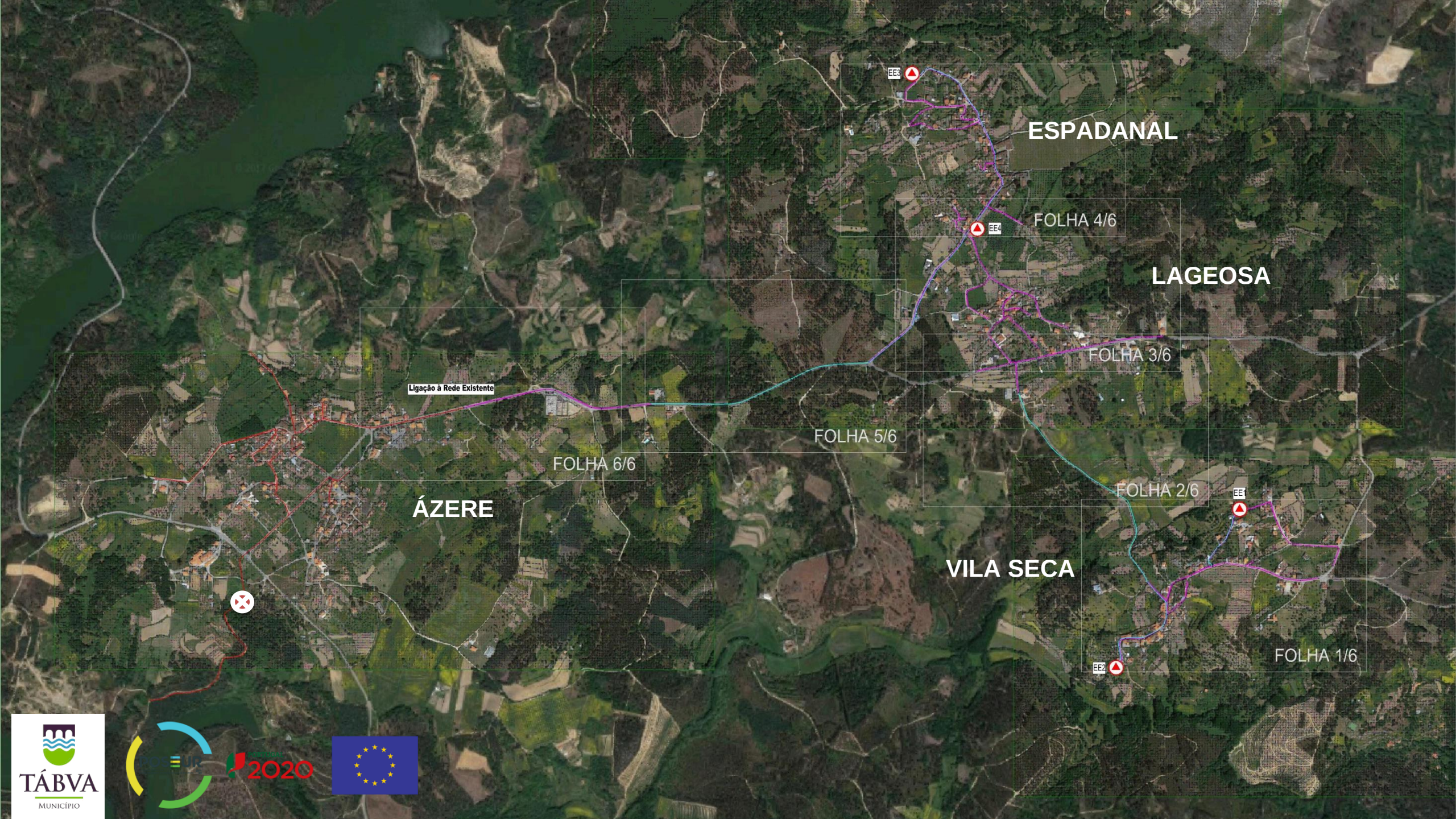

TÁBVA
MUNICÍPIO

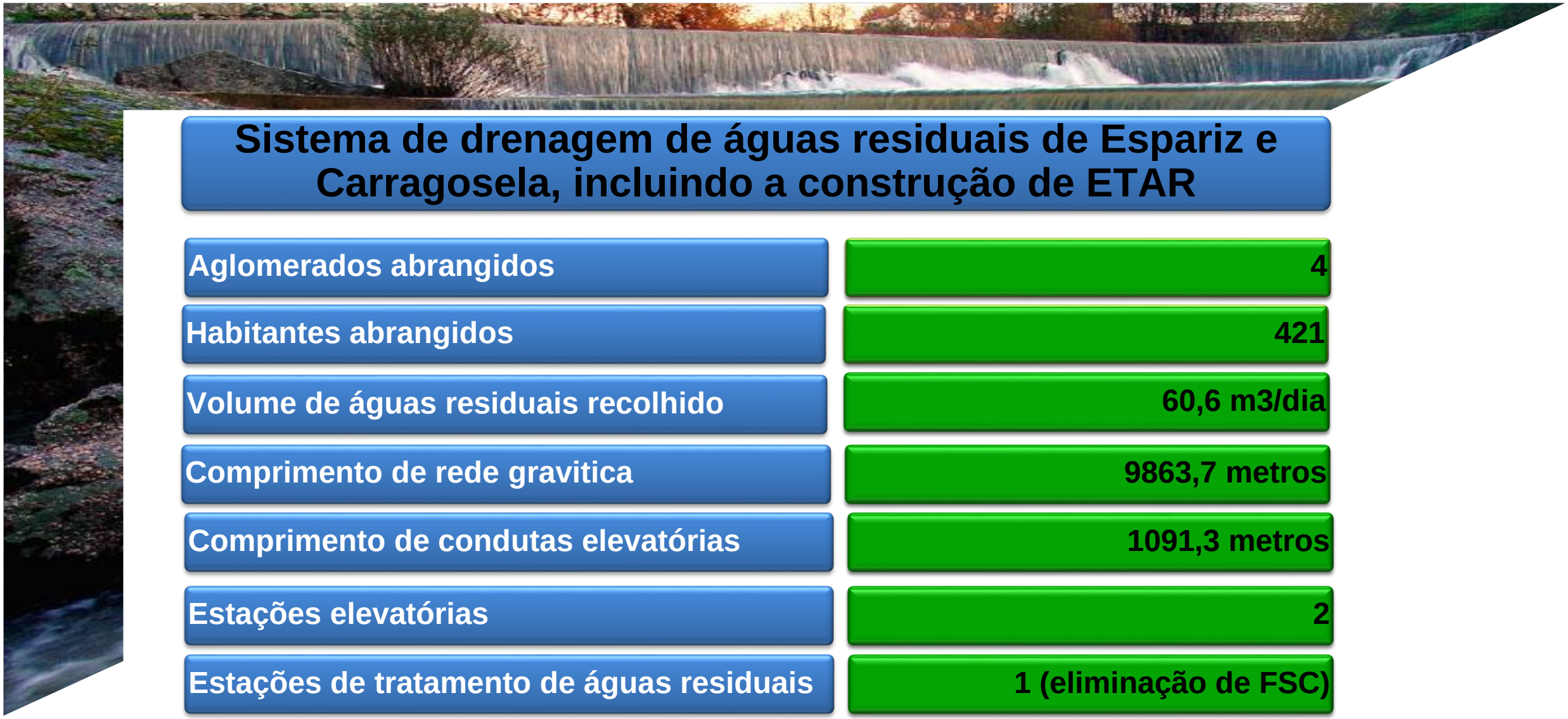

Sistema de drenagem de águas residuais de Espariz e Carragosela, incluindo a construção de ETAR

Aglomerados abrangidos	4
Habitantes abrangidos	421
Volume de águas residuais recolhido	60,6 m3/dia
Comprimento de rede gravitica	9863,7 metros
Comprimento de condutas elevatórias	1091,3 metros
Estações elevatórias	2
Estações de tratamento de águas residuais	1 (eliminação de FSC)

TÁBVA MUNICÍPIO

POSEUR

PORTUGAL 2020

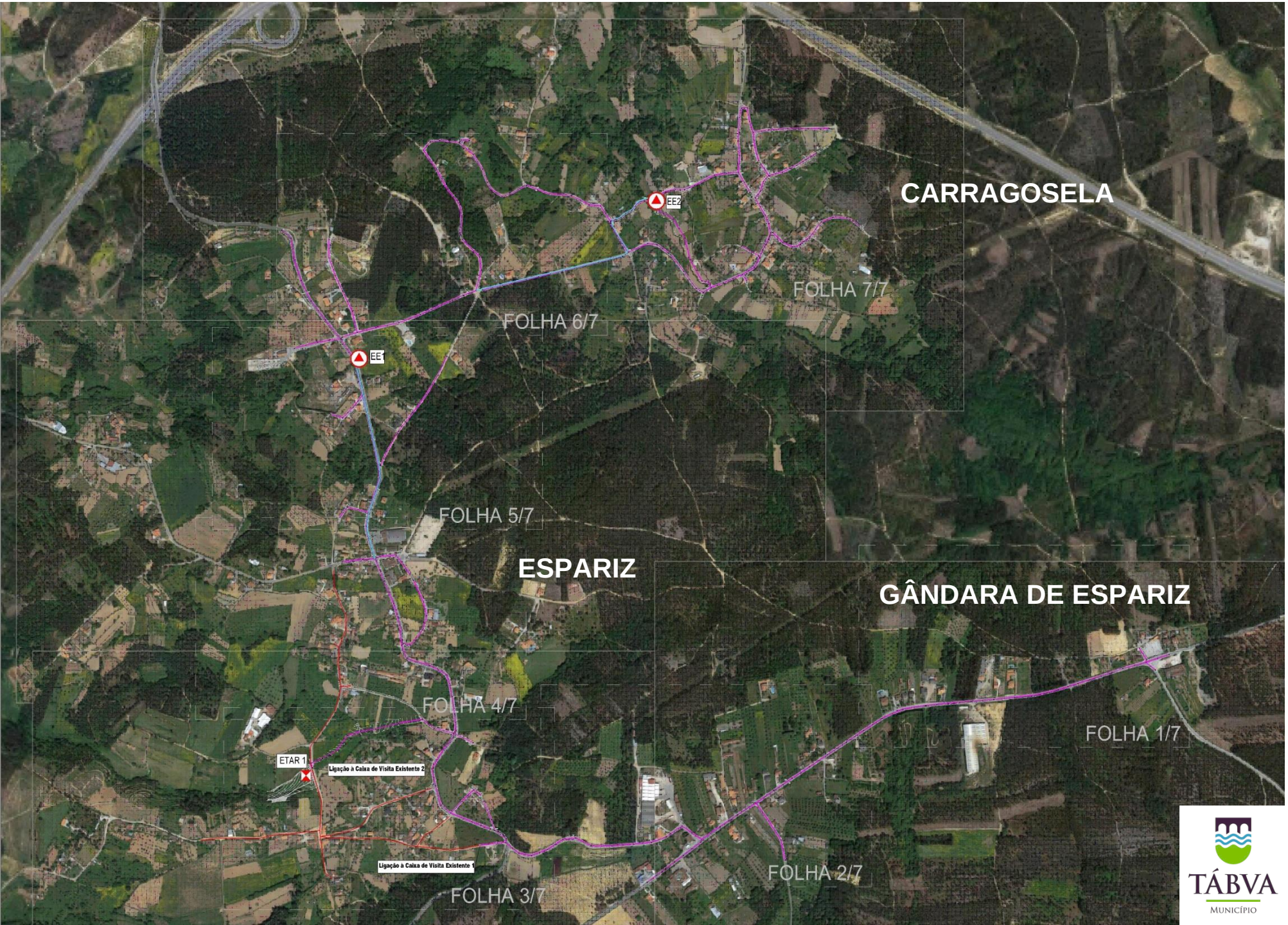
CARRAGOSELA
EE2
FOLHA 7/7
FOLHA 6/7
EE1
FOLHA 5/7
ESPARIZ
GÂNDARA DE ESPARIZ
FOLHA 4/7
FOLHA 1/7
ETAR 1
Ligação à Caixa de Visita Existente 2
Ligação à Caixa de Visita Existente 1
FOLHA 2/7
FOLHA 3/7

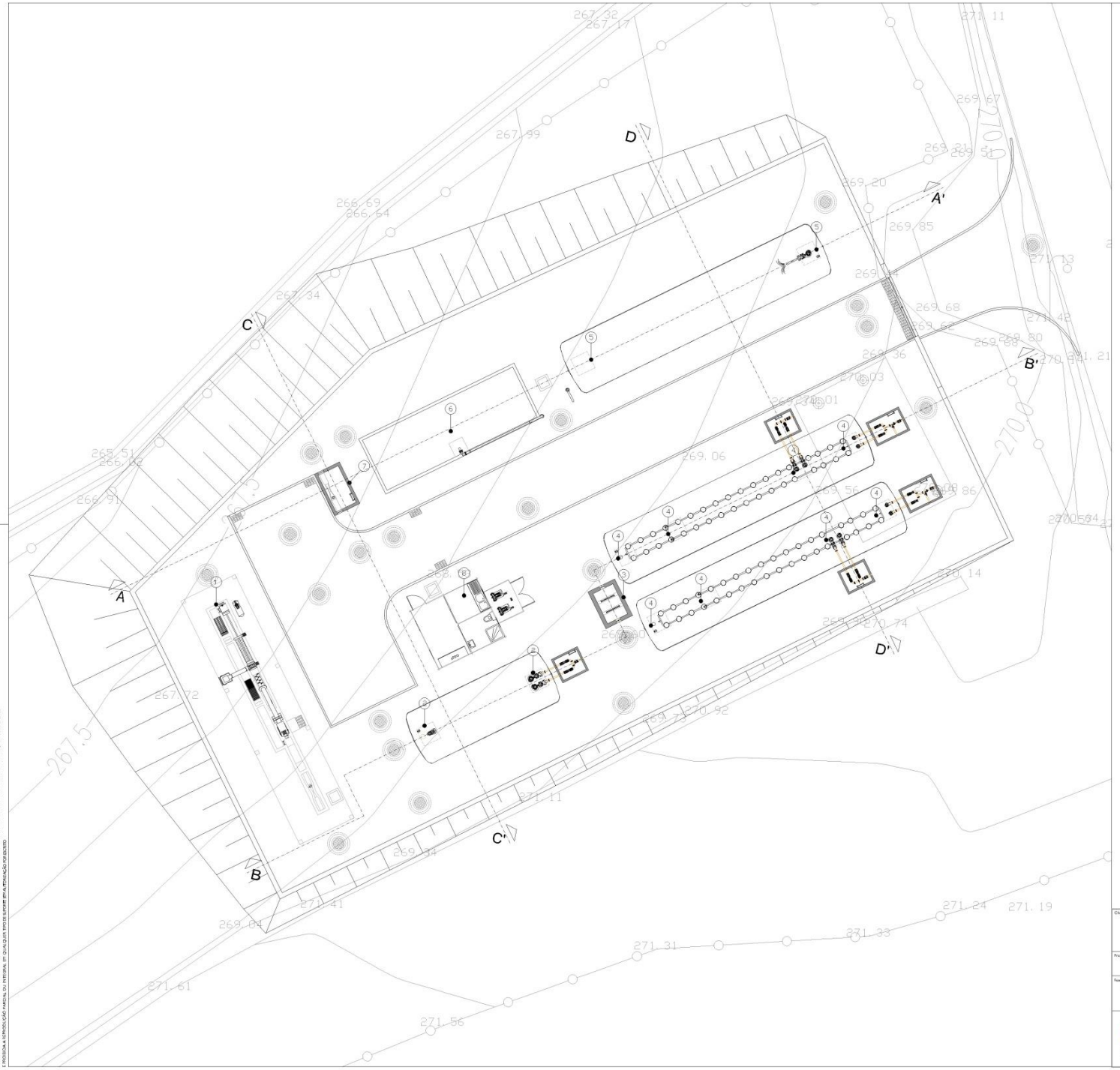

Legenda

1 - Obra de entrada, com medição inicial de caudal (Canal *Parshal*)
2 - Entrada de homem do tanque de equalização
3 - Caixa repartidora de caudal
4 - Entrada de homem dos tanques SBR
5 - Entrada de homem do digestor aeróbio / tanque de armazenamento de lamas
6 - Leito de secagem
7 - Canal *Parshal* de medição de caudal de *by-pass*
8 - Edifício de exploração

TÁBVA MUNICÍPIO

POSEUR

PORTUGAL 2020

Cliente:

MUNICÍPIO DE TÁBUA

Projecto:

PROJECTO DA ESTAÇÃO DE TRATAMENTO DE ÁGUAS RESIDUAIS DE ESPARIZ

Fase: **PROJECTO DE EXECUÇÃO**

Título de desenho:

ETAR de Espariz

IMPLANTAÇÃO GERAL

CTGA

Projectou:	Ezequiel Chena, Hugo Sólano, Vítor Ribeiro, Rita Gonçalves	Desenho nº: **575.2.2.PE.CG.0.02**
Desenhou:	Márcio Esteves	
Verificou:	Vítor Ribeiro	
Aprovou:	Ezequiel Chena	Revisão:
Data:	Fevereiro 2017	Substituí:
Ficheiro:	575.2.2.PE.CG.002.dwg	Escala: 1:100

RESERVADOS TODOS OS DIREITOS DL 63/85 - ART.º 56 DO PAMCO - TODAS AS COTAS INDICADAS NESTE ORDENADO DEVERÃO SER DEVIDAMENTE VERIFICADAS ANTES DA EXECUÇÃO DOS TRABALHOS
É PROIBIDA A REPRODUÇÃO PARCIAL OU TOTAL DA PEÇA SEM PRÉVIA AUTORIZAÇÃO POR ESCRITO

Sistema de drenagem de águas residuais de Meda de Mouros e Bogalhas e Beneficiação e Ampliação da ETAR de Pinheiro de Coja

Aglomerados abrangidos	2
Habitantes abrangidos	317
Volume de águas residuais recolhido	45,65 m3/dia
Comprimento de rede gravitica	5473,3 metros
Comprimento de condutas elevatórias	3052,6 metros
Estações elevatórias	5
Estações de tratamento de águas residuais	1 (ampliação e beneficiação)

TÁBVA MUNICÍPIO

POSEUR

PORTUGAL 2020

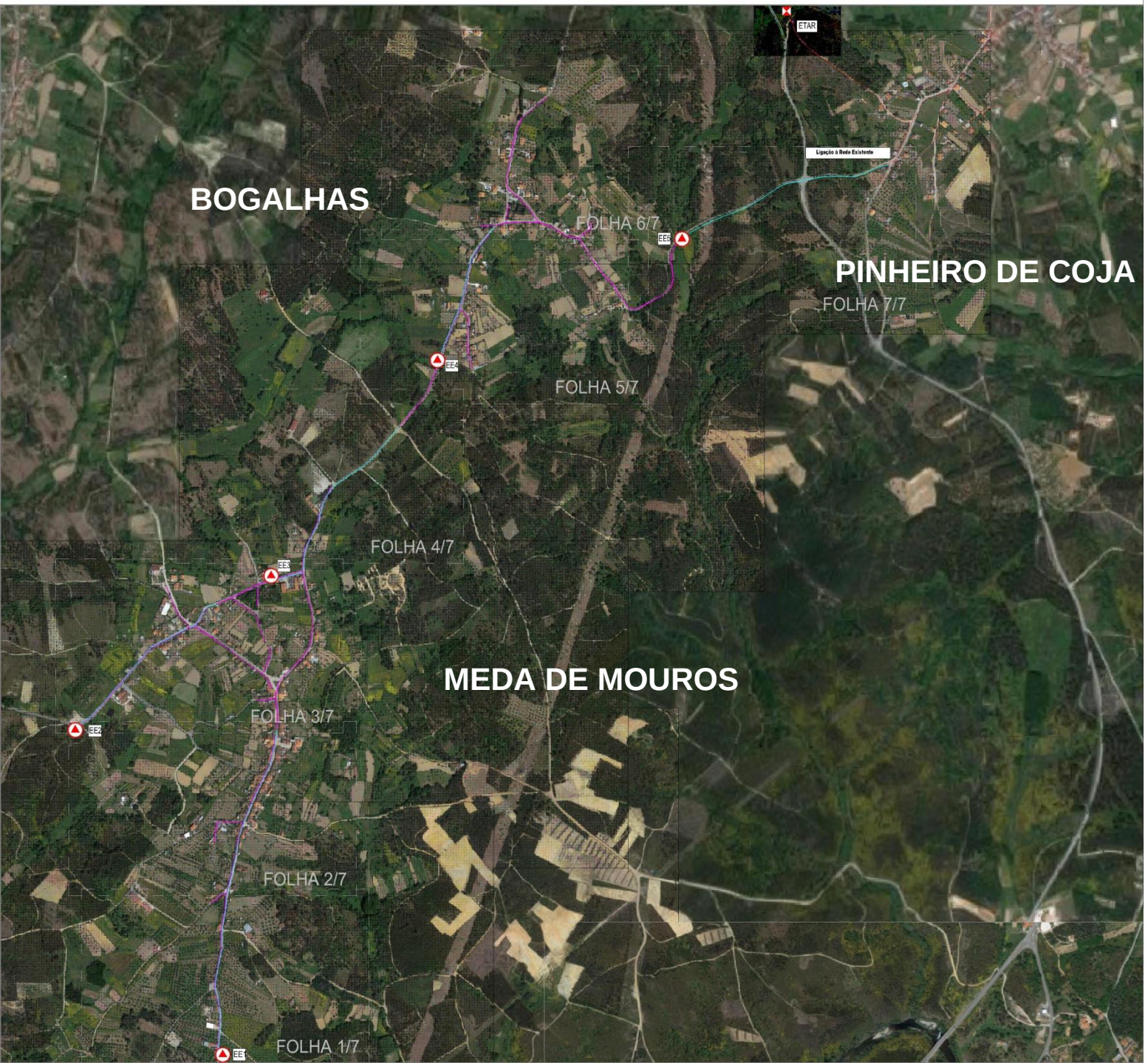

TÁBVA
MUNICÍPIO

POSEUR

PORTUGAL 2020

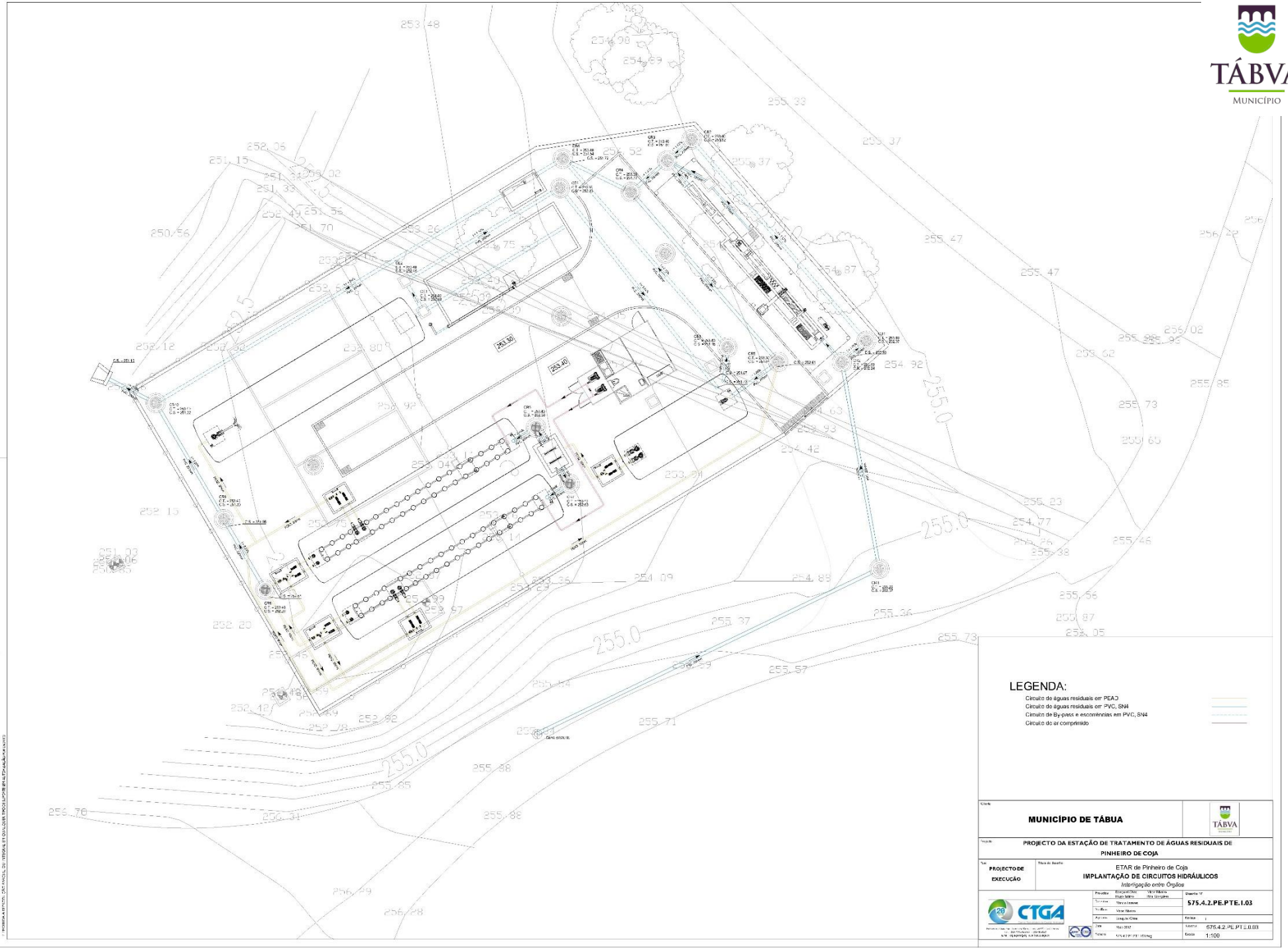

LEGENDA:

- Circuito de águas residuais em PEAD
- Circuito de águas residuais em PVC, SN4
- Circuito de By-pass e escorrências em PVC, SN4
- Circuito de ar comprimido

Cliente: **MUNICÍPIO DE TÁBUA**

Projecto: **PROJECTO DA ESTAÇÃO DE TRATAMENTO DE ÁGUAS RESIDUAIS DE PINHEIRO DE COJA**

Tipo: **PROJECTO DE EXECUÇÃO**

Título do desenho: ETAR de Pinheiro de Coja
IMPLANTAÇÃO DE CIRCUITOS HIDRÁULICOS
Interligação entre Órgãos

CTGA

Provedor	Engenheiro: Hugo Mário	Visor Bibliográfico: Vitor Gonçalves
Desenhador	Vitor Gonçalves	
Verificador	Vitor Ribeiro	
Aprovador	Gonçalo Costa	
Data	Maio 2012	
Ficheiro	575.4.2.PE.PTE.I.03.dwg	

Desenho Nº: **575.4.2.PE.PTE.I.03**

Revisão: 1

Subtítulo: 575.4.2.PE.PTE.I.03

Escala: 1:100

Sistema de drenagem de águas residuais de Vale de Taipa, Babau e Sevilha

Aglomerados abrangidos	3
Habitantes abrangidos	168
Volume de águas residuais recolhido	24,2 m3/dia
Comprimento de rede gravitica	2400,0 metros
Comprimento de condutas elevatórias	2390 metros
Estações elevatórias	5
Estações de tratamento de águas residuais	0 (ligação à RAR de Tábua)

TÁBVA MUNICÍPIO

POSEUR

PORTUGAL 2020

VALE DE TAIPA
SEVILHA
BABAU
EE1
EE2
EE3
EE4
EE5
FOLHA 1/5
FOLHA 2/5
FOLHA 3/5
FOLHA 4/5
FOLHA 5/5
TÁBVA
MUNICÍPIO
2020

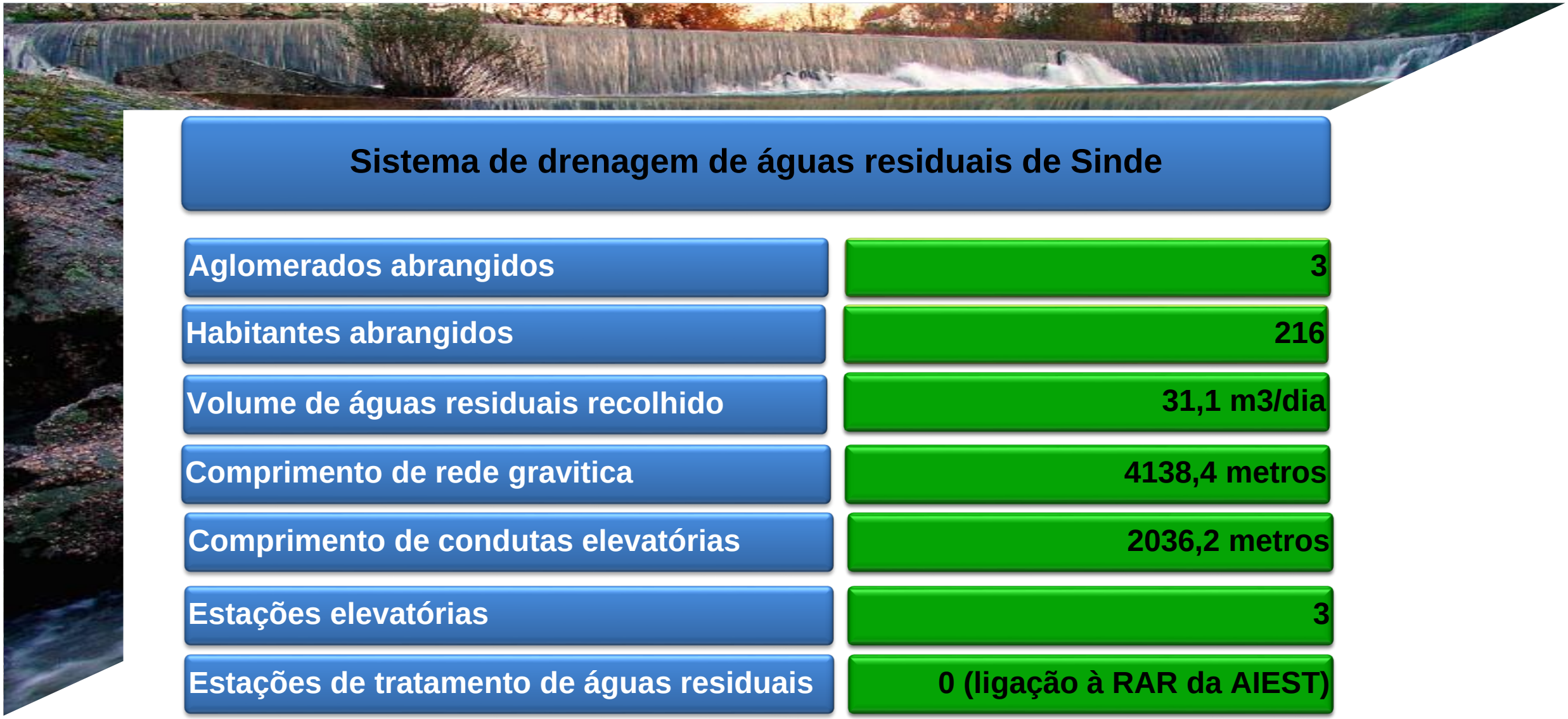

Sistema de drenagem de águas residuais de Sinde

Aglomerados abrangidos	3
Habitantes abrangidos	216
Volume de águas residuais recolhido	31,1 m3/dia
Comprimento de rede gravitica	4138,4 metros
Comprimento de condutas elevatórias	2036,2 metros
Estações elevatórias	3
Estações de tratamento de águas residuais	0 (ligação à RAR da AIEST)

TÁBVA MUNICÍPIO

POSEUR

PORTUGAL 2020

TÁBVA
MUNICÍPIO

POSEUR

PORTUGAL 2020

TÁBVA

MUNICÍPIO

PROTEGER O AMBIENTE.

PROMOVER A EFICIÊNCIA DOS RECURSOS.

POSEUR

PORTUGAL 2020