

**ALTERAÇÃO DO TRAÇADO DO CAMINHO PÚBLICO (FLORESTAL) QUE ATRAVESSA A PROPRIEDADE DO SR. STUART CARL WARD, NA QUINTA DA ALAGOA, SÃO SIMÃO, FREGUESIA DE TÁBUA**

## **Edital**

Mário de Almeida Loureiro, Presidente da Câmara Municipal de Tábua.

Torna Público que, de acordo com a alínea d) do nº 1 do artigo 112º do Código do Procedimento Administrativo, aprovado pelo Decreto – Lei nº 4/2015 de 07/01, ficam notificados todos os interessados, do pedido apresentado pelo Sr. Stuart Carl Ward, para alteração do traçado do caminho público (florestal) que atravessa a sua propriedade, situada na Quinta da Alagoa, lugar de São Simão, freguesia e concelho de Tábua.

Mais se torna público que, durante o prazo de 15 dias, a contar da data do presente Edital, poderão todos os interessados, apresentar por escrito, nesta Câmara Municipal, as reclamações ou sugestões que tiverem por convenientes, nos termos dos artigos 121º e 122º do Código do Procedimento Administrativo.

Anexa-se ao presente Edital, Levantamento topográfico com o traçado existente e o proposto.

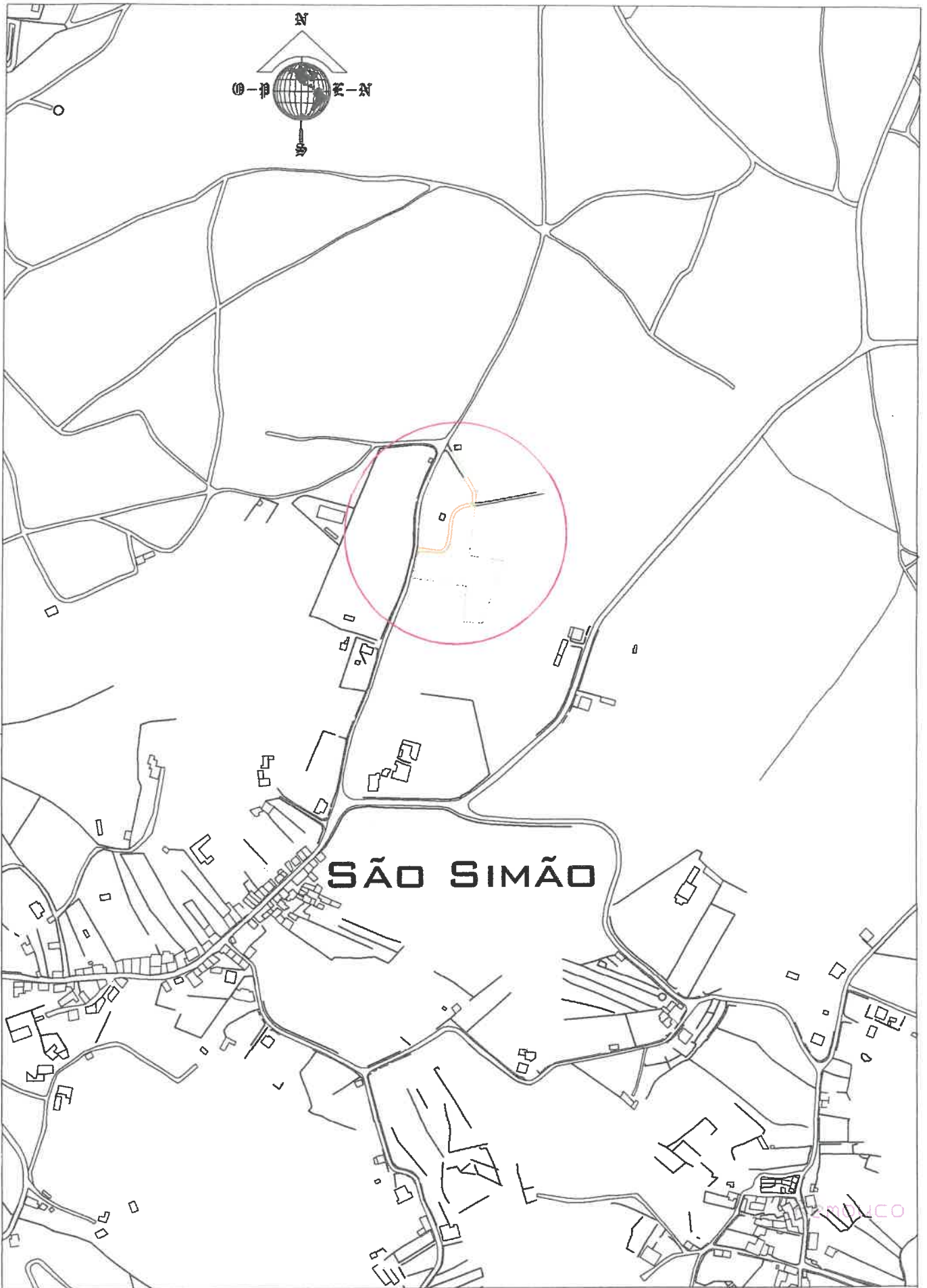
Para constar se publica o presente Edital e outros de igual teor que vão ser afixados nos locais de costume e na página da internet do município.

Paços do Município de Tábua, aos 10 de janeiro de 2019

O Presidente da Câmara Municipal,



Mário de Almeida Loureiro

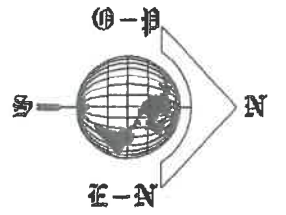


**PLANTA DE LOCALIZAÇÃO**

<i>NOME</i>	STUART CARL WARD	<i>O TOPOGRAFO</i>	<b>1</b>	
<i>LOCAL</i>	Quinta da Alagoa – Estrada de Mancelos São Simão	<i>DATA</i> Dez./2018		<i>ESCALA</i> 1/5.000
<i>FREGUESIA</i>	Tábua	<i>AREA</i>		

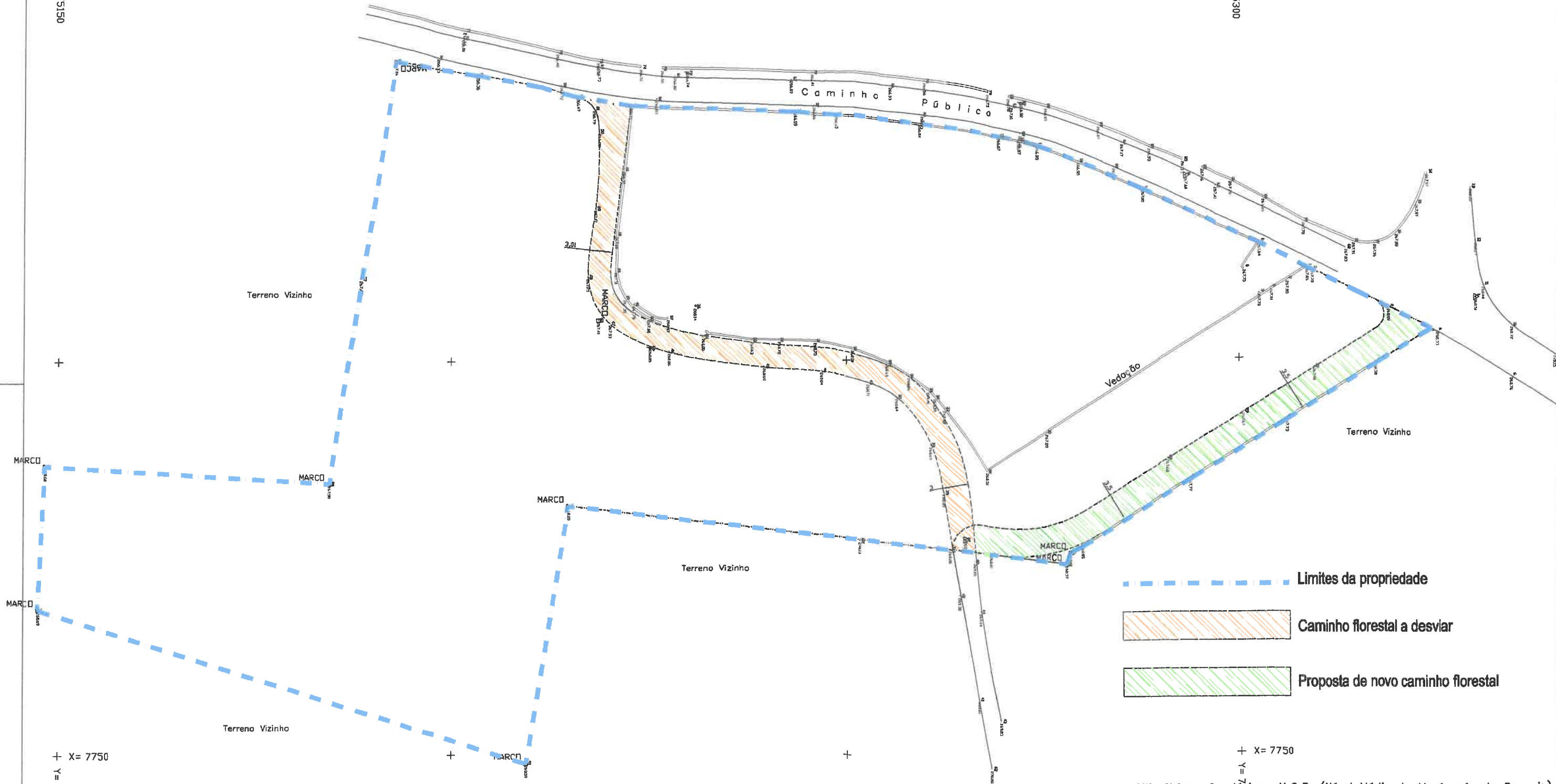
"Qt." da Alagoa - São Simão




TÁBUA



+ X= 7650  
+ Y= 75150

+ X= 7650  
+ Y= 75300



-  Limites da propriedade
-  Caminho florestal a desviar
-  Proposta de novo caminho florestal

+ X= 7750  
+ Y= 75150  
Cotas Altimétricas Geodésicas N.G.P. (Nível Médio do Marégrafo de Cascais)  
Coordenadas Planimétricas - ETRS89/PT-M06

Observações:  
O levantamento topográfico foi executado de acordo com os dados fornecidos pelo requerente, no que refere aos limites, extremas e confrontações.

<b>LEVANTAMENTO TOPOGRÁFICO</b>				
NOME	STUART CARL WARD	O TOPOGRAFO	<b>2</b>	
LOCAL	Quinta da Alagoa - Estrada de Mancelos São Simão	DATA		Dez./2018
FREGUESIA	Tábua	ESCALA		1/500
		ÁREA		