

PROPOSTA DE ALTERAÇÃO DO TRAÇADO DO CAMINHO PÚBLICO QUE ATRAVESSA O PRÉDIO RÚSTICO, SITO EM FONTE DAS ARCADAS, LAGEOSA, UNIÃO DAS FREGUESIAS DE ÁZERE E COVELO

Edital

Mário de Almeida Loureiro, Presidente da Câmara Municipal de Tábua.

Torna Público que, de acordo com a alínea d) do nº 1 do artigo 112º do Código do Procedimento Administrativo, aprovado pelo Decreto – Lei nº 4/2015 de 07/01, ficam notificados todos os interessados, do pedido apresentado pelo Sr. Jorge Leal Mendes, para alteração do traçado do caminho público que atravessa o prédio rústico denominado “Fonte das Arcadas”, lugar de Lageosa, União das freguesias de Azere e Covelo, inscrito na matriz predial rústica sob o artigo 7071.


Mais se torna público que, durante o prazo de 15 dias, a contar da data do presente Edital, poderão todos os interessados, apresentar por escrito, nesta Câmara Municipal, as reclamações ou sugestões que tiverem por convenientes, nos termos dos artigos 121º e 122º do Código do Procedimento Administrativo.

Anexa-se ao presente Edital, a planta que tem assinalado o traçado existente e o traçado proposto.

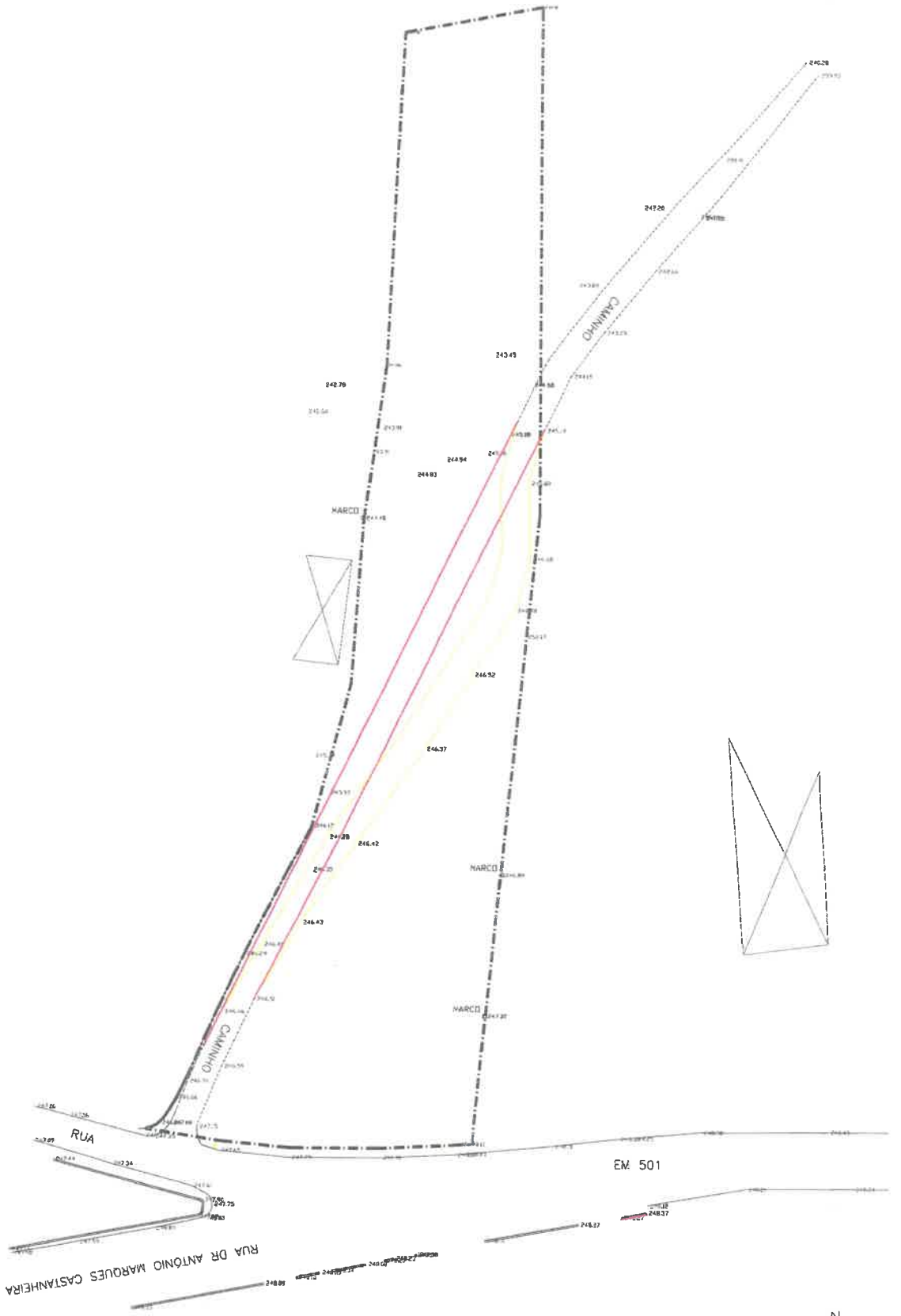
Para constar se publica o presente Edital e outros de igual teor que vão ser afixados nos locais de costume e na página da internet do município.

Paços do Município de Tábua, aos 11 de julho de 2018

P1
O Presidente da Câmara Municipal,
O Vice-Presidente da Câmara Municipal,
Mário de Almeida Loureiro
Ricardo Manuel Oliveira da Silva Cruz
(Lic.)

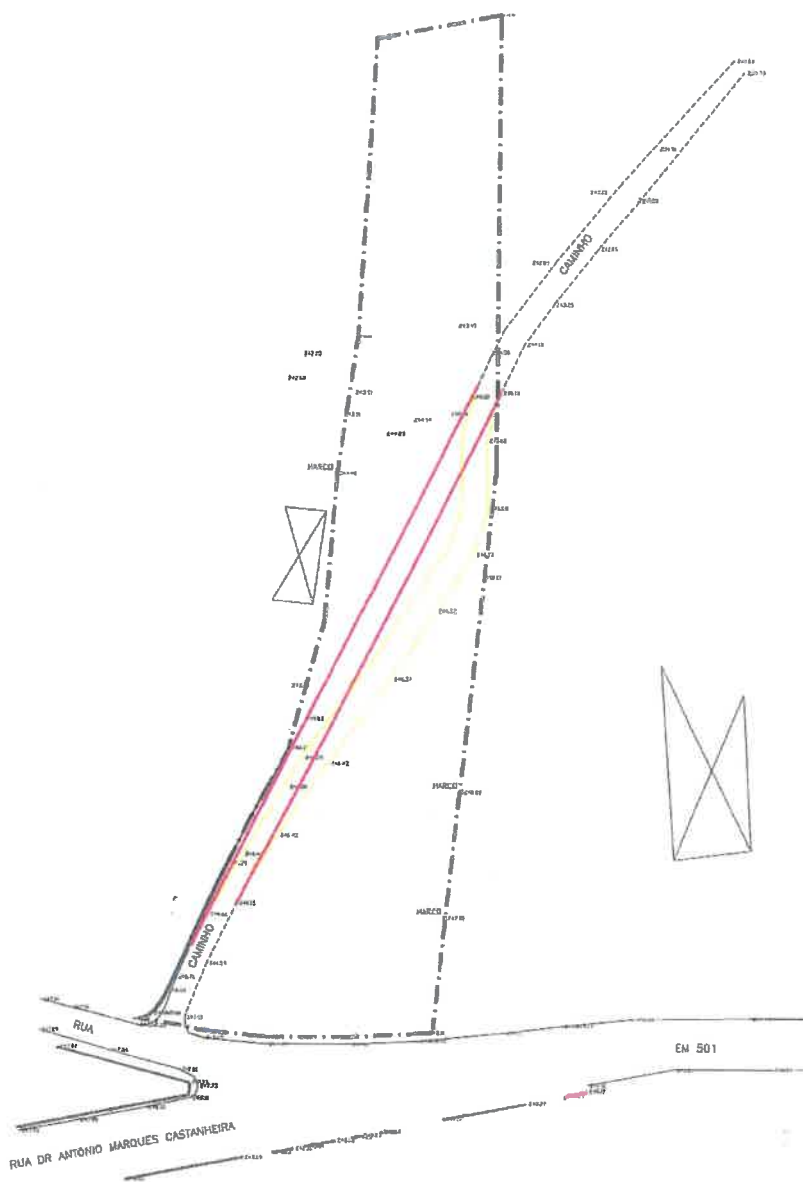
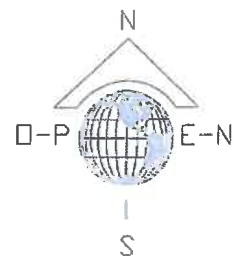


- LEGENDA:
- LIMITE DO ARTIGO
 - CAMINHO EXISTENTE
 - CAMINHO A DESAPARECER
 - CAMINHO NOVO



Autorização de Alteração de Caminho

Requerente:	Jorge Leal Mendes	Contém:	Levantamento Topográfico
Local:	Lagoa - Azeite	O Técnico:	
Numero:	1	Fichario:	caminho
Date:	01/2018	Escala:	1/500



LEGENDA:

- LIMITE DO ARTIGO
- CAMINHO EXISTENTE
- CAMINHO A DESAPARECER
- CAMINHO NOVO

Autorização de Alteração de Caminho

Número:

2

Ficheiro:
caminho

Data:
01/2018

Requerente:
Jorge Leal Mendes

Contém:
Levantamento Topografico

Local:
Lageosa - Ázere

O Técnico:

Escala:
1/1000